



**КОМИТЕТ ИМУЩЕСТВЕННЫХ ОТНОШЕНИЙ
АДМИНИСТРАЦИИ ПЕРМСКОГО МУНИЦИПАЛЬНОГО ОКРУГА**

РЕШЕНИЕ

о размещении объектов № 76

Пермский край
Пермский район

16.01.2023

Комитет имущественных отношений администрации Пермского муниципального округа разрешает Обществу с ограниченной ответственностью «Центр газификации Пермь» (ИНН 5948062857, ОГРН 1215900007740, почтовый адрес: 614506, Пермский муниципальный округ, д. Кондратово, Садовое кольцо, д. 22, кв. 128)

размещение объекта: «Газопровод высокого давления до 1,2 Мпа для размещения которого не требуется разрешения на строительство»

на землях государственная собственность на которые не разграничена

на срок бессрочно

Местоположение: Пермский край, Пермский муниципальный округ, д. Кондратово

Приложение: схема предполагаемых к использованию земель или земельных участков.

Особые условия использования:

- 1) При установке газопровода учесть параметры ширины проезда улично-дорожной сети, во избежание сужения полосы отвода дороги.
- 2) При условии получения разрешения на производство земляных работ.

Председатель комитета
имущественных отношений администрации
Пермского муниципального округа



Д.В. Ракицкий

(подпись, печать)

Схема предполагаемых к использованию земель или части земельного участка

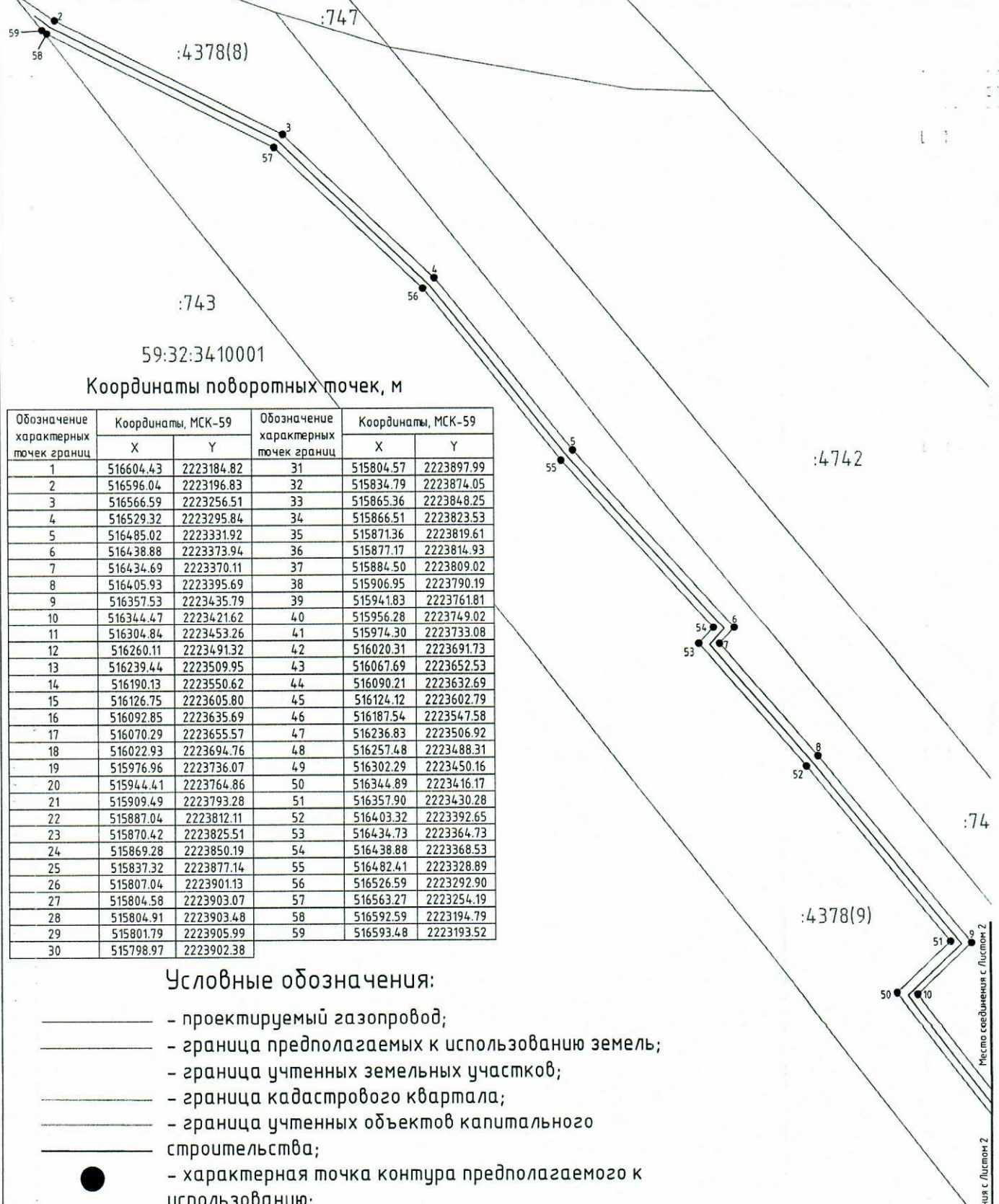
Объект: Газопровод высокого давления до 1,2 МПа, для размещения которого не требуется разрешение на строительство.

Местоположение: Пермский край, Пермский муниципальный округ, д. Кондратово

Площадь земель или части земельного участка: 4439 кв.м.

Категория земель: Земли населенных пунктов.







Вид разрешенного использования: -



Координаты поворотных точек, м

Обозначение характерных точек границ	Координаты, МСК-59		Обозначение характерных точек границ	Координаты, МСК-59	
	X	Y		X	Y
1	516604.43	2223184.82	31	515804.57	2223897.99
2	516596.04	2223196.83	32	515834.79	2223874.05
3	516566.59	2223256.51	33	515865.36	2223848.25
4	516529.32	2223295.84	34	515866.51	2223823.53
5	516485.02	2223331.92	35	515871.36	2223819.61
6	516438.88	2223373.94	36	515877.17	2223814.93
7	516434.69	2223370.11	37	515884.50	2223809.02
8	516405.93	2223395.69	38	515906.95	2223790.19
9	516357.53	2223435.79	39	515941.83	2223761.81
10	516344.47	2223421.62	40	515956.28	2223749.02
11	516304.84	2223453.26	41	515974.30	2223733.08
12	516260.11	2223491.32	42	516020.31	2223691.73
13	516239.44	2223509.95	43	516067.69	2223652.53
14	516190.13	2223550.62	44	516090.21	2223632.69
15	516126.75	2223605.80	45	516124.12	2223602.79
16	516092.85	2223635.69	46	516187.54	2223547.58
17	516070.29	2223655.57	47	516236.83	2223506.92
18	516022.93	2223694.76	48	516257.48	2223488.31
19	515976.96	2223736.07	49	516302.29	2223450.16
20	515944.41	2223764.86	50	516344.89	2223416.17
21	515909.49	2223793.28	51	516357.90	2223430.28
22	515887.04	2223812.11	52	516403.32	2223392.65
23	515870.42	2223825.51	53	516434.73	2223364.73
24	515869.28	2223850.19	54	516438.88	2223368.53
25	515837.32	2223877.14	55	516482.41	2223328.89
26	515807.04	2223901.13	56	516526.59	2223292.90
27	515804.58	2223903.07	57	516563.27	2223254.19
28	515804.91	2223903.48	58	516592.59	2223194.79
29	515801.79	2223905.99	59	516593.48	2223193.52
30	515798.97	2223902.38			

Условные обозначения:

-  - проектируемый газопровод;
-  - граница предполагаемых к использованию земель;
-  - граница учтенных земельных участков;
-  - граница кадастрового квартала;
-  - граница учтенных объектов капитального строительства;
-  - характерная точка контура предполагаемого к использованию;



Место соединения с Листом 1

Место соединения с Листом 1

:4642

:4653

:4684

:4633

:4637

11

49

12

48

13

47

14

46

15

45

16

44

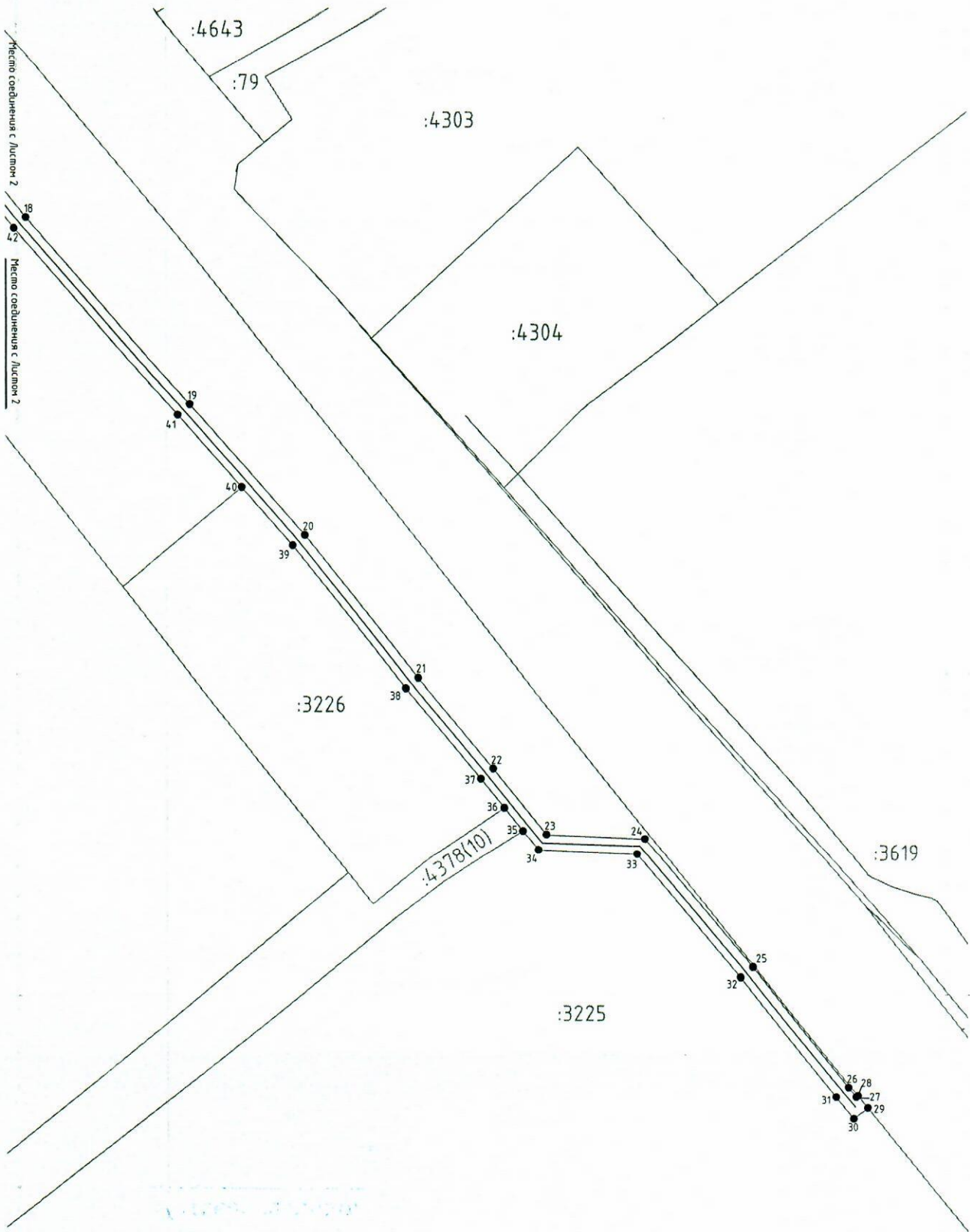
17

43

Место соединения с Листом 3

Начало соединения с Листом 2

Начало соединения с Листом 2



Масштаб 1:1000

Формат А3